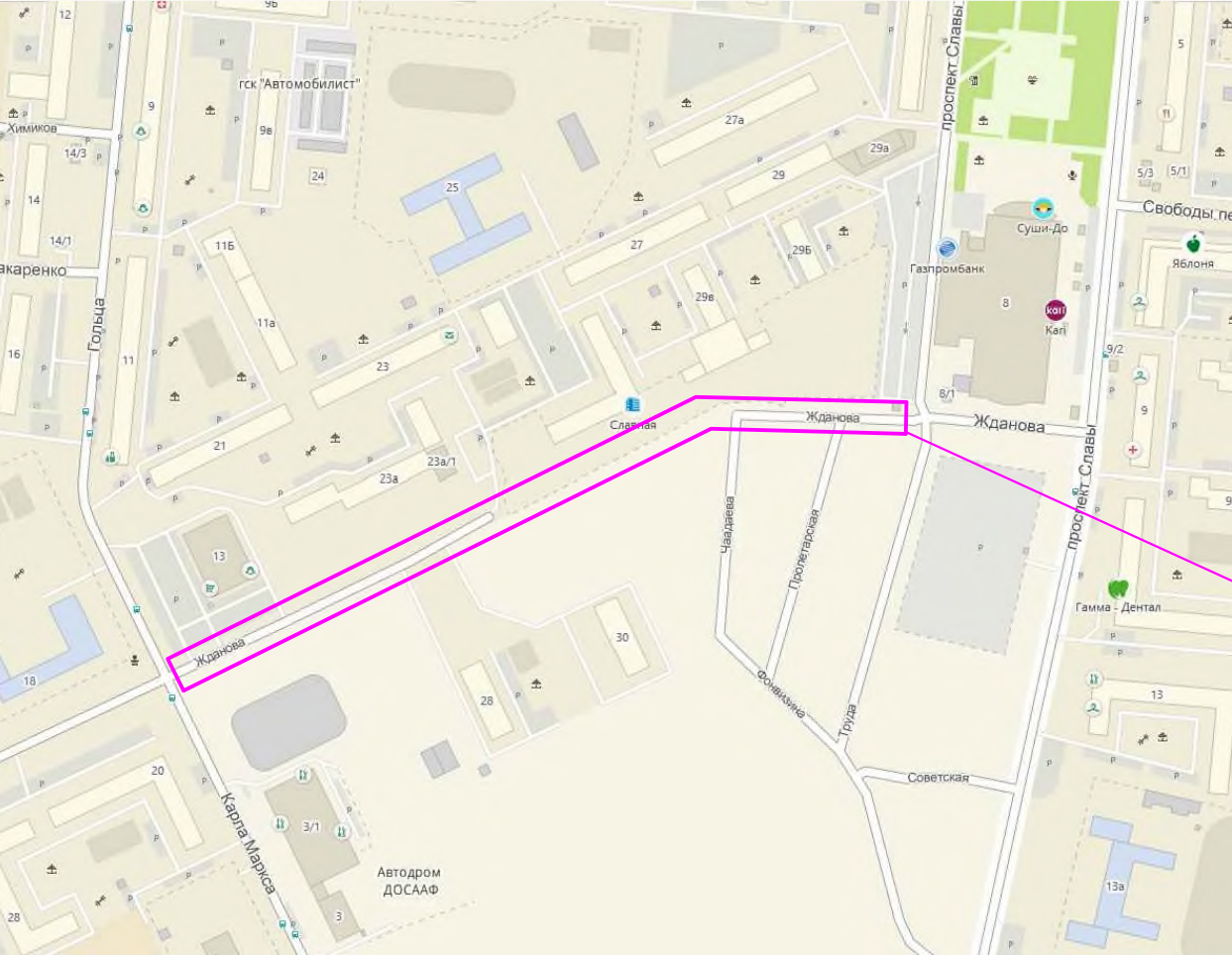


Схема расположения проектируемой территории в структуре города.

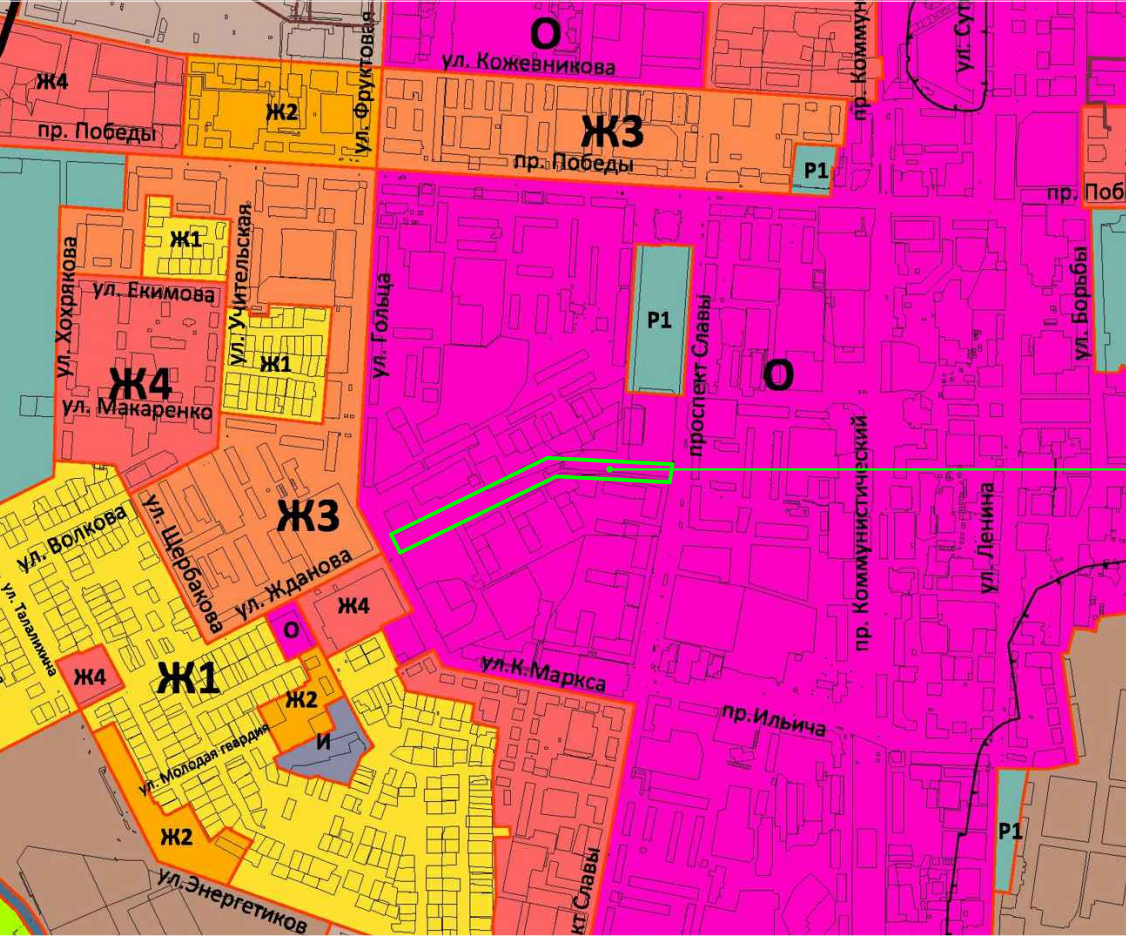


Содержание

Лист	Наименование	Примечание
1.1.01	Общие данные. Схема расположения проектируемого участка в структуре города. Карта градостроительного зонирования.	
1.1.02	Чертеж красных линий. М 1:1000.	
1.1.03	Схема межевания. М 1:1000.	

Территория проектирования

Карта градостроительного зонирования.

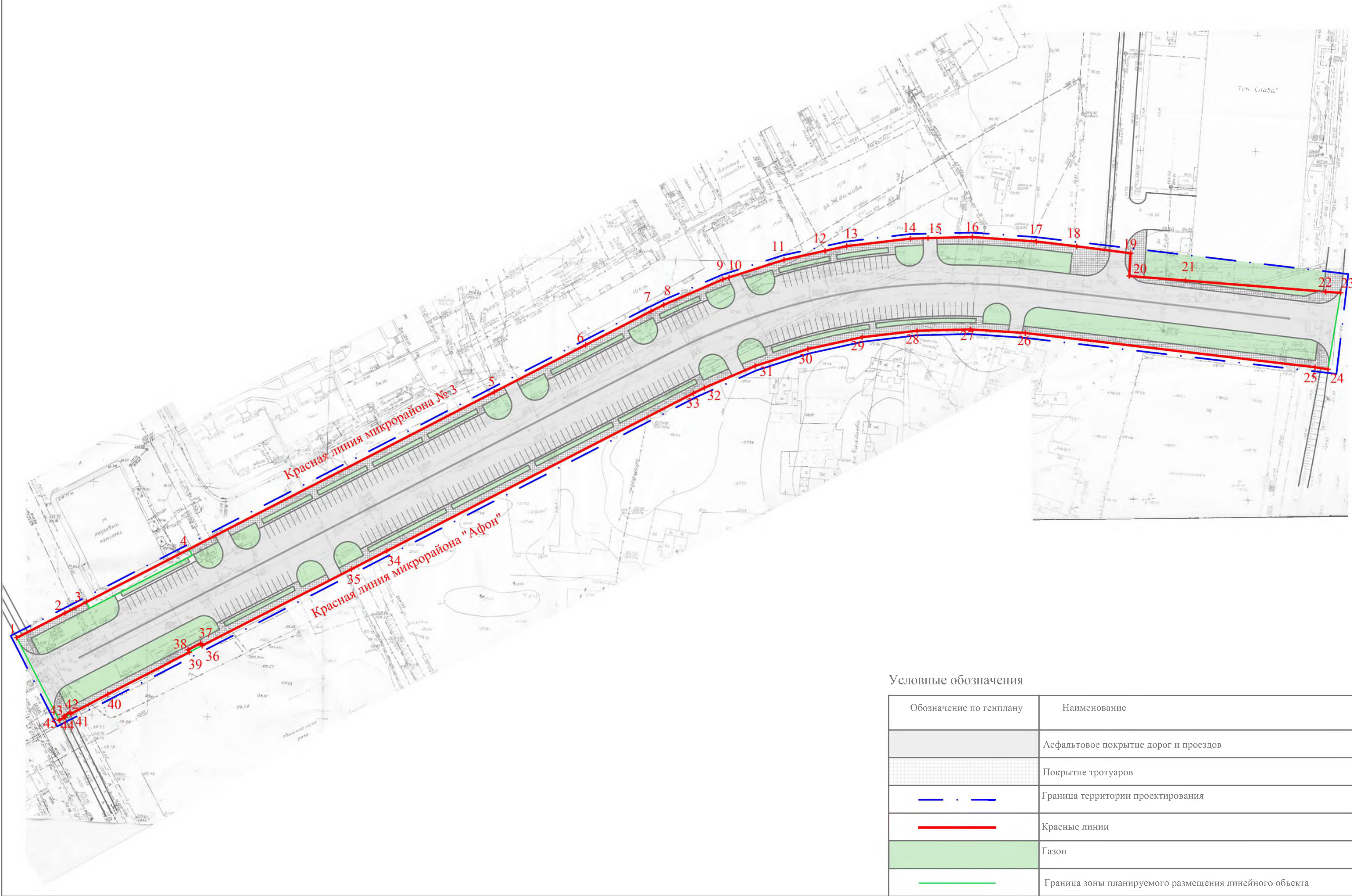


Территория проектирования

9.028.24-ДМТ

г.Копейск

						9.028.24-ДМТ				
						г.Копейск				
Изм	Кол.уч.	Лист	№ Док	Подпись	Дата	Корректировка проекта планировки территории (в части проекта межевания территории)(в части установления красных линий) ул. Жданова (первый этап на участке от пр. Славы до ул. Гольца) в г. Копейске.	Стадия	Лист	Листов	
							ПМ	1.1.01		
ГИП	Девятков						Общие данные.			
Проверил	Девятков						Схема расположения проектируемой территории в структуре города.			
Разраб.	Куликовских						ООО "Проект"			



Баланс территории

Наименование	Количество	Примечание
Площадь участка в границах проектирования, кв. м.	23277,86	
Площадь участка в границах красных линий, кв. м.	-	
Площадь застройки, кв. м.	-	
Площадь покрытий, дорог и площадок кв. м.	18571,96	
Площадь озеленения кв. м.	4 705,00	

Таблица координат красной линии микрорайона № 3


№ n/n	x	y
1	600389,95	2336424,98
2	600400,67	2336445,87
3	600405,41	2336455,13
4	600428,30	2336499,59
5	600496,38	2336631,76
6	600516,75	2336671,31
7	600531,35	2336699,66
8	600534,11	2336705,17
9	600545,11	2336730,74
10	600545,99	2336733,47
11	600553,59	2336757,18
12	600557,49	2336775,05
13	600559,53	2336784,43
14	600562,82	2336812,07
15	600563,00	2336819,67
16	600563,46	2336838,76
17	600561,52	2336866,52
18	600559,45	2336883,98
19	600556,44	2336907,39
20	600546,58	2336906,76
21	600544,64	2336931,18
22	600539,81	2336991,85
23	600539,30	2336998,32

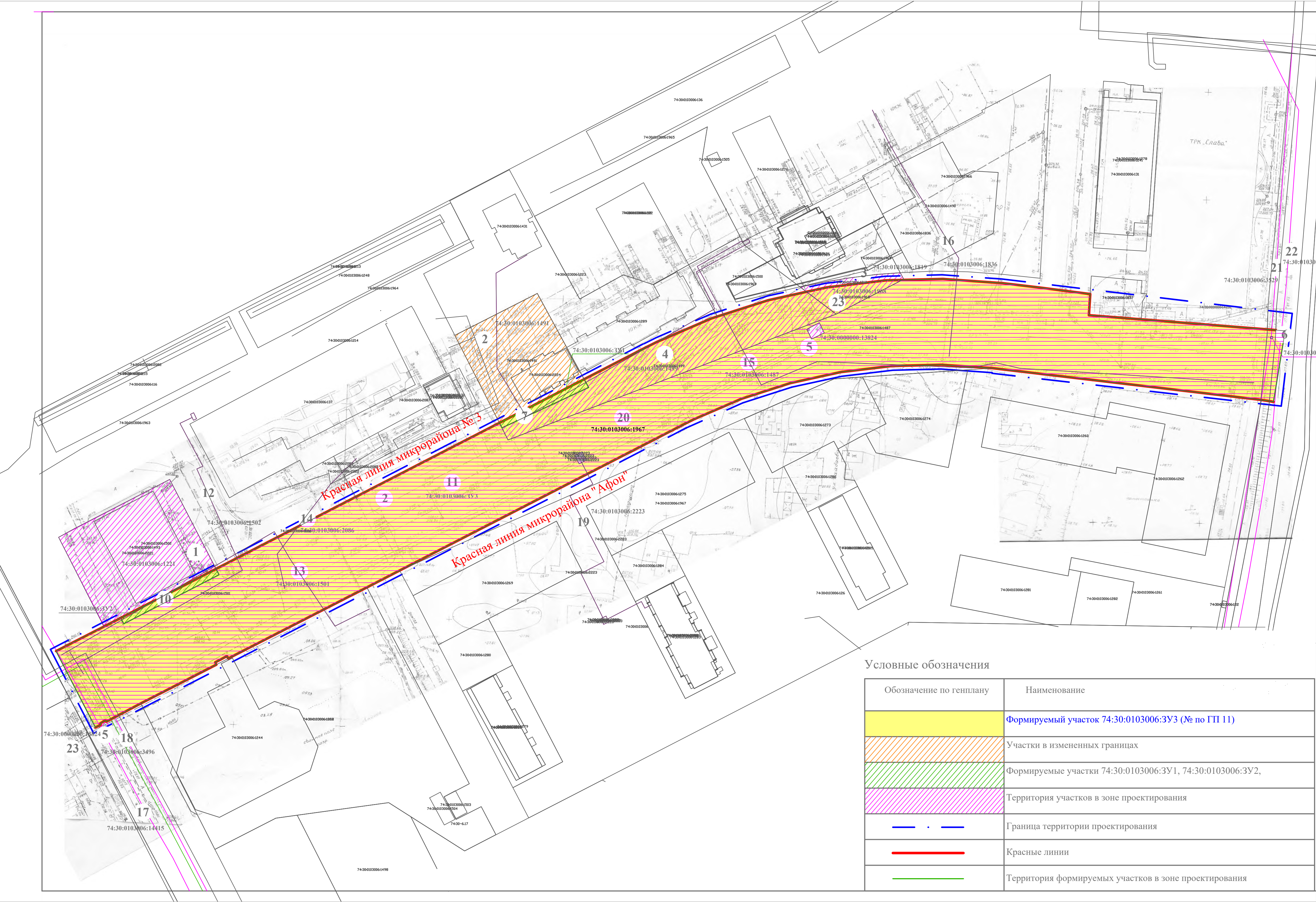
Таблица координат красной линии микрорайона "Афон"

№ n/n	x	y
24	600506,20	2336992,88
25	600507,07	2336987,27
26	600521,91	2336861,80
27	600523,46	2336837,89
28	600522,90	2336814,88
29	600520,07	2336791,07
30	600514,97	2336767,61
31	600507,65	2336744,77
32	600498,16	2336722,73
33	600495,78	2336717,98
34	600427,55	2336585,23
35	600419,67	2336569,98
36	600386,50	2336505,29
37	600387,60	2336504,70
38	600384,68	2336499,18
39	600383,65	2336499,73
40	600365,58	2336464,50
41	600357,04	2336448,44
42	600357,71	2336448,03
43	600356,15	2336445,48
44	600355,62	2336445,78
45	600354,32	2336443,33

Условные обозначения

Обозначение по генплану	Наименование
	Асфальтовое покрытие дорог и проездов
	Покрытие тротуаров
	Граница территории проектирования
	Красные линии
	Газон
	Граница зоны планируемого размещения линейного объекта

						9.028.24-ДМТ			
						г.Копейск			
Изм	Кол.м	Лист	№ Док	Подпись	Дата	Корректировка проекта планировки территории (в части проекта межевания территории) (в части установления красных линий) ул. Жданова (первый этап на участке от пр. Славы до ул. Гольца) в г. Копейске.	Стадия	Лист	Листов
							ПП	1.1.02	
ГИП		Девятов					 ООО "Проект"		
Проверил		Девятов				Чертеж красных линий. М 1:100.			
Разраб.		Кашпуренко							




Экспликация земельных участков.

№ по ГП	Кадастровый номер	Вид объекта недвижимости	Вид разрешенного использования	Действие	Площадь/протяженность, м2	Примечание.
1	74:30:0103006:2221	Земельный участок	магазины	Учтенный	2749,9 м2	
2	74:30:0103006:1491	Земельный участок	Для завершения строительства дома с подземной парковкой и торговыми площадями первого этажа	Учтенный	2000 м2	В измененных границах
3	74:30:0103006:1819	Земельный участок	Улично-дорожная сеть	Учтенный	141,3 м2	
4	74:30:0103006:1499	Земельный участок	Улично-дорожная сеть	Учтенный	2310 м2	
5	74:30:0000000:13824	Земельный участок	Коммунальное обслуживание: поставки тепла	Учтенный	2355 м2	
6	74:30:0103006:13253	Земельный участок	Коммунальное обслуживание	Учтенный	12 м2	
7	74:30:0103006:3У1	Земельный участок	Улично-дорожная сеть		156 м2	Формируемый
10	74:30:0103006:3У2	Земельный участок	Улично-дорожная сеть		154 м2	Формируемый
11	74:30:0103006:3У3	Земельный участок	Улично-дорожная сеть		23205 м2	Формируемый
12	74:30:0103006:1502	Сооружение	Газопровод среднего давления	Учтенный	188 м	
13	74:30:0103006:1501	Сооружение	Кабельная линия	Учтенный	185 м	
14	74:30:0103006:2086	Сооружение				
15	74:30:0103006:1487	Сооружение	Инженерно-коммуникационное	Учтенный	562 м	
16	74:30:0103006:1836	Сооружение	Канализационная сеть	Учтенный	126 м	
17	74:30:0103006:14415	Сооружение	Сеть освещения от ТП436	Учтенный	1254 м	
18	74:30:0103006:3496	Сооружение				
19	74:30:0103006:2223	Сооружение				
20	74:30:0103006:1967	Земельный участок	Улично-дорожная сеть	Учтенный	20286,0 м2	
21	74:30:0103006:3529	Сооружение	Инженерно-коммуникационное	Ранее учтенный	2780 м	
22	74:30:0103006:14251	Сооружение	Сеть освещения от ТП 438/2	Учтенный	1127 м	
23	74:30:0103006:1968	Земельный участок	Улично-дорожная сеть	Учтенный	299,3 м2	

Условные обозначения

Обозначение по генплану	Наименование
	Формируемый участок 74:30:0103006:ЗУЗ (№ по ГП 11)
	Участки в измененных границах
	Формируемые участки 74:30:0103006:ЗУ1, 74:30:0103006:ЗУ2,
	Территория участков в зоне проектирования
	Граница территории проектирования
	Красные линии
	Территория формируемых участков в зоне проектирования

						9.028.24-ДМТ			
						г.Копейск			
Изм.	Кол.изм.	Лист	№ Док.	Подпись	Дата	Корректировка проекта планировки территории (в части проекта межевания территории)(в части установления красных линий) ул. Жданова (первый этап на участке от пр. Славы до ул. Гольца) в г. Копейске.	Стадия	Лист	Листов
							ПП	1.1.03	
ГП		Девятков				Схема межевания территории. М 1:100.	 ООО "Проект"		
Проверил		Девятков							
Разраб.		Кашпуренко							