











Условные обозначения:



Условные обозначения границ и линий:

-  граница проекта межевания территории
-  граница кадастрового квартала
-  граница земельных участков, сведения о которых соответствуют сведениям Единого государственного реестра недвижимости
-  границы ОКС, сведения о которых соответствуют сведениям ЕГРН

Объекты капитального строительства:

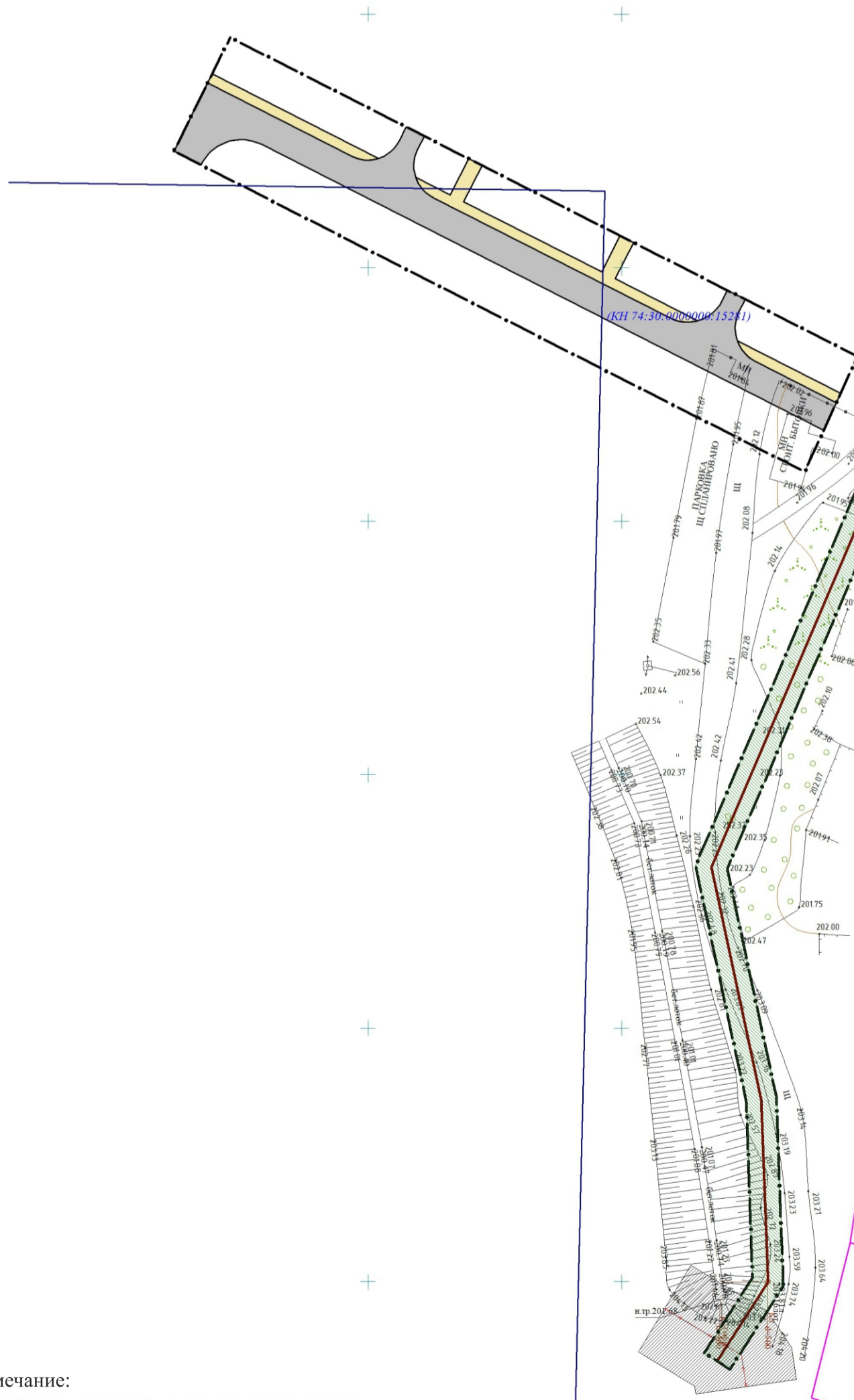
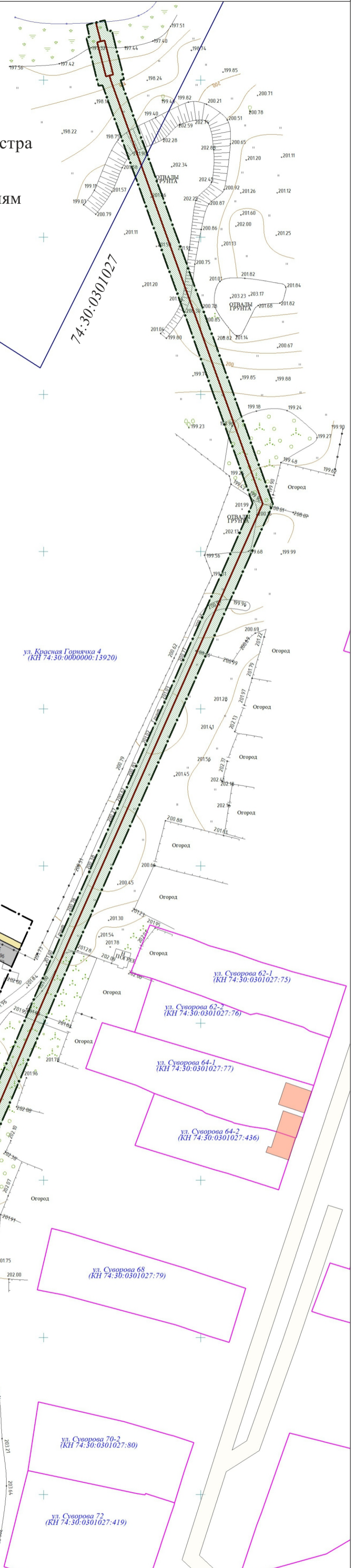
-  существующие линии электропередач
-  ливневой коллектор проектируемый
-  подъездная автодорога с капитальным покрытием
-  тротуар

Зоны с особыми условиями использования территории:

-  санитарно-защитная зона ливневого коллектора (3 метра)
-  охранная зона линий электропередач

Прочие

74:30:0301027:75 кадастровый номер земельного участка



Примечание:

1. В границах проекта межевания территории отсутствуют границы особо охраняемых природных территорий
2. В границах проекта межевания отсутствуют границы территорий объектов культурного наследия

+2340260
+602800

Изм.	Кол.	Ф.И.О.	№ док.	Подпись	Дата
		Гелета С.С.			25.11.21
		Акулова С.С.			25.11.21
		Акулова С.С.			25.11.21

МК/529-21-ПМТ
Корректировка документации по планировке территории (проект межевания), ограниченной ул. Роголева, пер. Депутатский, ул. Международной в г. Копейске, в части территории, расположенной севернее железной дороги для размещения ливневого коллектора и подъездной автодороги

МАТЕРИАЛЫ ПО ОБОСНОВАНИЮ	Стдия	Лист	Листов
	ПМТ	2	2

Чертеж границ существующих земельных участков, границ зон с особыми условиями использования территорий, существующих объектов капитального строительства, границ особо охраняемых природных территорий, границ территорий объектов культурного наследия.
М 1:1000

