







Условные графические обозначения:



 - Границы рассматриваемой территории

ВИДЫ ТЕРРИТОРИАЛЬНЫХ ЗОН:

-  Ж1 ЗОНА ЗАСТРОЙКИ ИНДИВИДУАЛЬНЫМИ ЖИЛЫМИ ДОМАМИ
-  Ж2 ЗОНА ЗАСТРОЙКИ МАЛОЭТАЖНЫМИ ЖИЛЫМИ ДОМАМИ
-  Ж3 ЗОНА ЗАСТРОЙКИ СРЕДНЕЭТАЖНЫМИ ЖИЛЫМИ ДОМАМИ
-  Ж4 ЗОНА ЗАСТРОЙКИ МНОГОЭТАЖНЫМИ ЖИЛЫМИ ДОМАМИ
-  О ОБЩЕСТВЕННО-ДЕЛОВЫЕ ЗОНЫ

Согласовано

Взам. инв. №	
Подп. и дата	
Инв. № подл.	

Шифр проекта: 2079-п-01.09.2021 ДПТ					
Документация по планировке территории (проект планировки и проект межевания территории), ограниченной ул. Калинина, территорией подстанции, земельным участком с кадастровым номером 74:30:0104016:582 в г. Копейске.					
Изм.	Кол.	Лист	№док	Подпись	Дата
Директор					10.21.
ГИП		Леканова С.Н.			10.21.
Выполнил		Леканова С.Н.			10.21.
Материалы по обоснованию проекта планировки территории.					
Стадия	Лист	Листов			
П	2	7			
Карта (фрагмент карты) планировочной структуры территорий поселения, городского округа, межселенной территории муниципального района с отображением границ элементов планировочной структуры. М1:20 000					
