


УТВЕРЖДАЮ  
Заместитель Главы  
городского округа по  
территориальному развитию  
 А.Н. Арасланов


**Годовой отчет  
об исполнении муниципальной программы «Управление земельными  
ресурсами и регулирование земельных отношений в муниципальном  
образовании «Копейский городской округ»  
за 2022 год.**

Ответственный исполнитель  
муниципальной программы: Управление по имуществу и земельным  
отношениям администрации Копейского  
городского округа

Дата составления отчета: 27.02.2023

Исполнитель: Начальник отдела по управлению  
земельными ресурсами  
Гусева Н.Е., 8(35139) 40-115

**Согласовано:**  
Начальник управления по имуществу  
и земельным отношениям администрации  
Копейского городского округа



Ж.А. Буркова

**Годовой отчет**  
**о ходе реализации муниципальной программы «Управление земельными ресурсами и регулирование земельных отношений в муниципальном образовании «Копейский городской округ» за 2022 год**

Управление по имуществу и земельным отношениям администрации Копейского городского округа представляет годовой отчет о ходе реализации муниципальной программы «Управление земельными ресурсами и регулирование земельных отношений в муниципальном образовании «Копейский городской округ» (далее – программа) за 2022 год.

Местное самоуправление ставит главной целью повышение качества жизни людей на территории муниципального образования и играет существенную роль в повышении уровня материального благосостояния людей и развития социально-экономической инфраструктуры муниципального образования.

Экономическую основу местного самоуправления составляют правоотношения, связанные с муниципальной собственностью. При этом процесс разграничения прав на имущество между различными уровнями публичной власти, в том числе муниципальной, не может считаться полноценным, если он не касается земли как важнейшего объекта собственности.

Земля – один из важнейших ресурсов муниципального образования и требует эффективного распоряжения и управления. Именно эффективное управление данным имущественным ресурсом в наибольшей степени определяет инвестиционную привлекательность округа и является значительным потенциалом в пополнении доходов местного бюджета.

Управление земельными ресурсами является важным направлением в экономике и представляет собой самостоятельную отрасль в области земельных и имущественных отношений.

Управление земельными ресурсами – это целенаправленное воздействие на объект управления – земельный участок в целях его рационального использования в соответствии с действующим законодательством.

Одним из основных показателей социально-экономического развития является пополнение доходной части бюджета округа от аренды и продажи земельных участков. Это важная часть неналоговых доходов городского бюджета.

Муниципальная программа утверждена постановлением администрации Копейского городского округа от 03.11.2021 № 2636-п. Программа опубликована в государственной автоматизированной информационной системе «Управление» от 28.01.2022 № 32339011027400780110262.

Основные цели муниципальной программы на 2022 год:

- развитие социально-экономической инфраструктуры округа, повышение эффективности и использования земель округа, развитие округа в результате улучшения инвестиционной привлекательности территории;

- развитие социально-экономической инфраструктуры округа, приведение в нормативное состояние размещения рекламных конструкций и нестационарных объектов на территории округа;

- развитие социально-экономической инфраструктуры округа, приведение в нормативное состояние земельных участков на территории округа, обеспечение безопасности граждан;

- актуализация сведений об объектах недвижимости в Едином государственном реестре недвижимости, увеличение количества объектов налогообложения, повышение налоговых поступлений в бюджет.

Исходя из целей муниципальной программы определены задачи:

1) межевание и проведение кадастровых работ в отношении земельных участков, расположенных на территории округа, для целей регистрации права муниципальной собственности на данные земельные участки;

2) проведение кадастровых и геодезических работ в отношении земельных участков, находящихся на землях, государственная собственность на которые не разграничена, для исполнения функций муниципального образования;

3) проведение экспертизы и оценочных работ в отношении земельных участков, расположенных на них объектов движимого и недвижимого имущества, а также проведение оценочных работ с целью определения годовой стоимости размещения нестационарного торгового объекта;

4) проведение кадастровых и геодезических работ в отношении земельных участков, находящихся на землях, государственная собственность на которые не разграничена, для бесплатного предоставления в собственность гражданам для индивидуального жилищного строительства;

5) Проведение мероприятий по выкупу земельных участков сельскохозяйственного назначения и изъятию земельных участков для муниципальных нужд.

6) Разработка проектов межевания застроенной территории.

7) проведение комплексных кадастровых работ в отношении земельных участков, зданий, сооружений, объектов незавершенного строительства, мест общего пользования, расположенных на территории кадастрового квартала.

На 2022 год проведены следующие мероприятия:

- выполнение кадастровых работ в отношении 5 земельных участков находящихся в муниципальной собственности;

- межевание 52 земельных участков, государственная собственность на которые не разграничена, для нужд муниципального образования, в целях дальнейшей реализации посредством проведения аукциона;

- проведены экспертизы и оценочные работы в отношении 44 земельных участков, расположенных на них объектов движимого и недвижимого имущества;

- проведены мероприятий по выкупу земельных участков сельскохозяйственного назначения и изъятию земельных участков для муниципальных нужд, в собственность муниципального образования изъяты 10 земельных участков;

- разработаны 2 проекта межевания застроенной территории;
- проведение комплексных кадастровых работ в отношении земельных участков, зданий, сооружений, объектов незавершенного строительства, мест общего пользования, расположенных на территории 3 кадастровых кварталов.

В ходе реализации муниципальной программы задачи муниципальной программы выполнены в полном объеме.

К годовому отчету о ходе реализации программы прилагаются следующие таблицы:

1. Сведения о достижении значений показателей (индикаторов) программы (таблица 1);
2. Перечень мероприятий программы, реализация которых предусмотрена в отчетном году, выполненных и невыполненных (с указанием причин) в установленные сроки (таблица 2);
3. Данные об использовании бюджетных ассигнований и иных средств на выполнение мероприятий муниципальной программы (таблица 3);
4. Сведения о внесенных изменениях в муниципальную программу (таблица 4).

Начальник отдела по управлению  
земельными ресурсами управления по имуществу  
и земельным отношениям администрации  
Копейского городского округа



Н.Е. Гусев


Утверждаю:  
Заместитель Главы городского округа по  
территориальному развитию  
  
А.Н. Арасланов

Таблица 1

Сведения  
о достижении значений показателей (индикаторов) муниципальной программы

№ п/п	Наименование показателя (индикатора)	Единица измерения	Значения показателей (индикаторов)		Обоснование отклонений значений показателя (индикатора) на конец отчетного года от плана (при наличии отклонения)
			2021	2022	
			план	факт	
Муниципальная программа «Управление земельными ресурсами и регулирование земельных отношений в муниципальном образовании «Копейский городской округ»					
Подпрограмма 1 «Управление земельными ресурсами и регулирование земельных отношений на территории муниципального образования «Копейский городской округ»					
Цель 1: развитие социально-экономической инфраструктуры Копейского городского округа (далее – округ), повышение эффективности и использования земель округа, развитие округа в результате улучшения инвестиционной привлекательности территории					
Задача 1: межевание и проведение кадастровых работ в отношении земельных участков, расположенных на территории округа, для целей регистрации права муниципальной собственности на данные земельные участки					
1.	Количество земельных участков	ед.	5	5	Выполнено в полном объеме
Задача 2: проведение кадастровых и геодезических работ в отношении земельных участков, находящихся на землях, государственная собственность на которые не разграничена, для нужд муниципального образования					
2.	Количество земельных участков	ед.	61	52	Выполнено в полном объеме
Задача 3: проведение экспертизы и оценочных работ в отношении земельных участков, расположенных на них объектов движимого и недвижимого имущества, а также проведение оценочных работ с целью определения стоимости размещения нестационарного торгового объекта					

3.	Количество земельных участков, объектов движимого, недвижимого имущества, мест размещения	ед.	20	44	44	44	Выполнено в полном объеме
Задача 4. проведение кадастровых и геодезических работ в отношении земельных участков, находящихся на землях, государственная собственность на которые не разграничена, для бесплатного предоставления в собственность гражданам для индивидуального жилищного строительства							
4.	Количество сформированных земельных участков	ед.	90	0	0	0	Межевание земельных участков не планировалось
Задача 5. Проведение мероприятий по выкупу земельных участков сельскохозяйственного назначения и изъятию земельных участков для муниципальных нужд.							
5.	Количество изъятых земельных участков для муниципальных нужд, а также приобретенных в порядке реализации преимущественного права покупки земельных участков из земель сельскохозяйственного назначения	ед.	0	10	10	10	Выполнено в полном объеме
Задача 6. Разработка проектов межевания застроенной территории.							
6.	Количество проектов межевания застроенной территории	ед.	0	2	2	2	Выполнено в полном объеме
Подпрограмма 2 «Проведение комплексных кадастровых работ на территории муниципального образования «Копейский городской округ»							
Цель 2: актуализация сведений об объектах недвижимости в Едином государственном реестре недвижимости, увеличение количества объектов налогообложения, повышение налоговых поступлений в бюджет							
Задача 1: проведение комплексных кадастровых работ в отношении земельных участков, зданий, сооружений, объектов незавершенного строительства, мест общего пользования, расположенных на территории кадастрового квартала							
6.	Количество карта-планов, подготовленных в результате выполнения комплексных	ед.	4	3	3	3	Выполнено в полном объеме

	кадастровых работ					
--	-------------------	--	--	--	--	--

Таблица 2

Перечень мероприятий муниципальной программы, реализация которых предусмотрена в отчетном году, выполненных и не выполненных (с указанием причин) в установленные сроки

№ п/п	Наименование мероприятий государственной программы (подпрограммы)	Ответственный исполнитель	Плановый срок		Фактический срок		Результаты		Выполнено/не выполнено (выполнено частично)
			начала реализации	окончания реализации	начала реализации	окончания реализации	запланированные	достигнутые	
1	2	3	4	5	6	7	8	9	10
Подпрограмма 1 «Управление земельными ресурсами и регулирование земельных отношений на территории муниципального образования «Копейский городской округ»									
Задача 1: межевание и проведение кадастровых работ в отношении земельных участков, расположенных на территории округа, для целей регистрации права муниципальной собственности на данные земельные участки									
1.	Подготовка и согласование перечня земельных участков, на которых расположены объекты муниципального недвижимого имущества	УИИЗО, УАиГ	01.01.2022	31.12.2022	01.01.2022	31.12.2022		Перечень объектов подготовлен	Выполнено
2.	Подготовка технического задания для организации и проведения конкурсных процедур на заключение муниципального контракта на межевание земельных участков под объектами муниципального недвижимого имущества	УИИЗО, УАиГ, отдел муниципальных закупок	01.01.2022	31.12.2022	01.01.2022	31.12.2022		Техническое задание подготовлено	Выполнено
3.	Проведение конкурсных процедур на заключение муниципального контракта на межевание земельных участков	отдел муниципальных закупок	01.01.2022	31.12.2022	01.01.2022	31.12.2022		Муниципальные контракты заключены	Выполнено



	под объектами муниципального недвижимого имущества														
4.	Организация проведения межевания земельных участков под объектами муниципального недвижимого имущества	УИиЗО	01.01.2022	31.12.2022	01.01.2022	31.12.2022	01.01.2022	31.12.2022	31.12.2022	01.01.2022	31.12.2022	31.12.2022	Проведены кадастровые работы	Выполнено	
5.	Постановка на государственный кадастровый учет земельных участков под объектами муниципального недвижимого имущества	УИиЗО	01.01.2022	31.12.2022	01.01.2022	31.12.2022	01.01.2022	31.12.2022	31.12.2022	01.01.2022	31.12.2022	31.12.2022	Произведена постановка на кадастровый учет	Выполнено	
6	Регистрация права муниципальной собственности на земельные участки под объектами муниципального недвижимого имущества	УИиЗО	01.01.2022	31.12.2022	01.01.2022	31.12.2022	01.01.2022	31.12.2022	31.12.2022	01.01.2022	31.12.2022	31.12.2022	Произведена регистрация права собственности	Выполнено	

Задача 2: проведение кадастровых и геодезических работ в отношении земельных участков, находящихся на землях, государственная собственность на которые не разграничена, для нужд муниципального образования

7	Подготовка и согласование перечня земельных участков, находящихся на землях, государственная собственность на которые не разграничена	УИиЗО	01.01.2022	31.12.2022	01.01.2022	31.12.2022	01.01.2022	31.12.2022	31.12.2022	01.01.2022	31.12.2022	31.12.2022	Перечень объектов подготовлен	Выполнено
8	Подготовка технического задания для организации и проведения конкурсных процедур на заключение муниципального контракта на межевание земельных участков, находящихся на землях, государственная собственность	УИиЗО, УАиГ	01.01.2022	31.12.2022	01.01.2022	31.12.2022	01.01.2022	31.12.2022	31.12.2022	01.01.2022	31.12.2022	31.12.2022	Техническое задание подготовлено	Выполнено

на которые не разграничена	отдел муниципальных закупок	01.01.2022	31.12.2022	01.01.2022	31.12.2022	01.01.2022	31.12.2022	Муниципальные контракты заключены	Выполнено
9 Проведение конкурсных процедур на заключение муниципального контракта на межевание земельных участков, находящихся на землях, государственная собственность на которые не разграничена	УИиЗО, УАиГ	01.01.2022	31.12.2022	01.01.2022	31.12.2022	01.01.2022	31.12.2022	Проведены кадастровые работы	Выполнено
10 Организация проведения межевания земельных участков, находящихся на землях, государственная собственность на которые не разграничена	УИиЗО	01.01.2022	31.12.2022	01.01.2022	31.12.2022	01.01.2022	31.12.2022	Произведена постановка на кадастровый учет	Выполнено
11. Постановка на государственный кадастровый учет земельных участков, находящихся на землях, государственная собственность на которые не разграничена	Задача 3: проведение экспертизы и оценочных работ в отношении земельных участков, расположенных на них объектов движимого и недвижимого имущества, а также проведение оценочных работ с целью определения стоимости размещения нестационарного торгового объекта								
12. Определение перечня объектов, в отношении которых необходимо провести оценочные работы, экспертизу	УИиЗО	01.01.2022	31.12.2022	01.01.2022	31.12.2022	01.01.2022	31.12.2022	Техническое задание подготовлено	Выполнено
13 Подготовка технического задания для организации и проведения конкурсных процедур на заключение муниципального контракта по проведению оценочных работ, экспертизы	отдел муниципальных закупок	01.01.2022	31.12.2022	01.01.2022	31.12.2022	01.01.2022	31.12.2022	Муниципальные контракты заключены	Выполнено

14	Проведение конкурсных процедур на заключение муниципального контракта по проведению оценочных работ, экспертизы	УИиЗО	01.01.2022	31.12.2022	01.01.2022	31.12.2022	31.12.2022	Конкурсные работы проведены	Выполнено
15	Организация проведения экспертизы и оценочных работ в отношении земельных участков, объектов движимого и недвижимого имущества, а также с целью определения годовой стоимости размещения нестационарного торгового объекта	УИиЗО	01.01.2022	31.12.2022	01.01.2022	31.12.2022	31.12.2022	Оценочные работы проведены	Выполнено
<p>Задача 4. проведение кадастровых и геодезических работ в отношении земельных участков, находящихся на землях, государственная собственность на которые не разграничена, для бесплатного предоставления в собственность гражданам для индивидуального жилищного строительства</p> <p>Мероприятия 16-20 по проведению кадастровых и геодезических работ в отношении земельных участков, находящихся на землях, государственная собственность на которые не разграничена, для бесплатного предоставления в собственность гражданам для индивидуального жилищного строительства в 2022 году не проводились.</p>									
Задача 5. Проведение мероприятий по выкупу земельных участков сельскохозяйственного назначения и изъятию земельных участков для муниципальных нужд.									
21	Возмещение правообладателям за земельные участки, изымаемые для муниципальных нужд	УИиЗО, УАиГ	01.01.2022	31.12.2022	01.01.2022	31.12.2022	31.12.2022	Перечень объектов подготовлен	Выполнено
22	Регистрация права муниципальной собственности на изъятые земельные участки	УИиЗО	01.01.2022	31.12.2022	01.01.2022	31.12.2022	31.12.2022	Техническое задание подготовлено	Выполнено
Задача 6. Разработка проектов межевания застроенной территории.									

23	Подготовка перечня территорий, в отношении которой необходимо разработать проект межевания территорий	УИиЗО	01.01.2022	31.12.2022	01.01.2022	31.12.2022	31.12.2022	Перечень территорий подготовлен	Выполнено
24	Подготовка технического задания для организации и проведения конкурсных процедур на заключение муниципального контракта	УИиЗО	01.01.2022	31.12.2022	01.01.2022	31.12.2022	31.12.2022	Техническое задание подготовлено	Выполнено
25	Проведение конкурсных процедур на заключение муниципального контракта	УИиЗО	01.01.2022	31.12.2022	01.01.2022	31.12.2022	31.12.2022	Конкурсные работы проведены	Выполнено
26.	Организация разработки проектов межевания территории	УИиЗО	01.01.2022	31.12.2022	01.01.2022	31.12.2022	31.12.2022	Муниципальные контракты заключены	Выполнено
27.	Утверждение проекта межевания территории	УИиЗО	01.01.2022	31.12.2022	01.01.2022	31.12.2022	31.12.2022	Проекты межевания утверждены	Выполнено

Итого по подпрограмме: 22  
 количество мероприятий - 27; из них:  
 выполненных - 27; 22  
 невыполненных - 0;  
 выполненных частично - 0

Подпрограмма 2 «Проведение комплексных кадастровых работ на территории муниципального образования «Копейский городской округ»

Цель 2: актуализация сведений об объектах недвижимости в Едином государственном реестре недвижимости, увеличение количества объектов налогообложения, повышение налоговых поступлений в бюджет

Задача 1: проведение комплексных кадастровых работ в отношении земельных участков, зданий, сооружений, объектов незавершенного строительства, мест общего пользования, расположенных на территории кадастрового квартала

28.	Определение перечня кадастровых кварталов, в отношении которых необходимо провести комплексные кадастровые работы	УИиЗО	01.01.2022	31.12.2022	01.01.2022	31.12.2022	Выполнено	Перечень кварталов подготовлен	Выполнено
29.	Подготовка технического задания для организации и проведения конкурсных процедур на заключение муниципального контракта	УИиЗО	01.01.2022	31.12.2022	01.01.2022	31.12.2022	Выполнено	Техническое задание подготовлено	Выполнено
30.	Проведение конкурсных процедур на заключение муниципального контракта	УИиЗО	01.01.2022	31.12.2022	01.01.2022	31.12.2022	Выполнено	Муниципальные контракты заключены	Выполнено
31.	Организация проведения комплексных кадастровых работ в отношении определенных кадастровых кварталов	УИиЗО	01.01.2022	31.12.2022	01.01.2022	31.12.2022	Выполнено	Проведена постановка на кадастровый учет кадастровых кварталов	Выполнено
<p>Итого по подпрограмме:  количество мероприятий - 4, из них:  выполненных - 4;  невыполненных - 0;  выполненных частично - 0</p>									
<p>Итого по муниципальной программе:  количество мероприятий - 34, из них:  выполненных - 34; 26  невыполненных - 0;  выполненных частично - 0</p>									

Данные об использовании бюджетных ассигнований  
и иных средств на выполнение мероприятий  
муниципальной программы

№ п/п	Наименование муниципальной программы, подпрограммы	Источники ресурсного обеспечения	Объем финансирования, тыс. рублей		Причины отклонения фактического финансирования от планового
			план	факт	
Муниципальная программа, в том числе:		всего:	2461,59	2461,59	
		местный бюджет	1445,59	1445,59	
		федеральный бюджет	843,57	843,57	
		областной бюджет	172,43	172,43	
Подпрограмма 1 «Управление земельными ресурсами и регулирование земельных отношений на территории муниципального образования «Копейский городской округ», в том числе:		всего:	1341,59	1341,59	
		местный бюджет	1341,59	1341,59	
		федеральный бюджет	-	-	-
		областной бюджет	-	-	-
		внебюджетные источники	-	-	-
Задача 1: межевание и проведение кадастровых работ в отношении земельных участков, расположенных на территории округа, для целей регистрации права муниципальной собственности на данные земельные участки					
1	Подготовка и согласование перечня земельных участков, на которых расположены объекты муниципального недвижимого имущества	всего:	-	-	-
		местный бюджет	-	-	-
		федеральный бюджет	-	-	-
		областной бюджет	-	-	-
		внебюджетные источники	-	-	-

2	Подготовка технического задания для организации и проведения конкурсных процедур на заключение муниципального контракта на межевание земельных участков под объектами муниципального недвижимого имущества	всего:	-	-	-
		местный бюджет	-	-	-
		федеральный бюджет	-	-	-
		областной бюджет	-	-	-
		внебюджетные источники	-	-	-
3	Проведение конкурсных процедур на заключение муниципального контракта на межевание земельных участков под объектами муниципального недвижимого имущества	всего:	-	-	-
		местный бюджет	-	-	-
		федеральный бюджет	-	-	-
		областной бюджет	-	-	-
		внебюджетные источники	-	-	-
4	Организация проведения межевания земельных участков под объектами муниципального недвижимого имущества	всего:	73,4	73,4	-
		местный бюджет	73,4	73,4	-
		федеральный бюджет	-	-	-
		областной бюджет	-	-	-
		внебюджетные источники	-	-	-
5	Постановка на государственный кадастровый учет земельных участков под объектами муниципального недвижимого имущества	всего:	-	-	-
		местный бюджет	-	-	-
		федеральный бюджет	-	-	-
		областной бюджет	-	-	-
		внебюджетные источники	-	-	-

6	Регистрация права муниципальной собственности на земельные участки под объектами муниципального недвижимого имущества	всего:	-	-	-
		местный бюджет	-	-	-
		федеральный бюджет	-	-	-
		областной бюджет	-	-	-
		внебюджетные источники	-	-	-
Задача 2: проведение кадастровых и геодезических работ в отношении земельных участков, находящихся на землях, государственная собственность на которые не разграничена, для нужд муниципального образования					
7	Подготовка и согласование перечня земельных участков, находящихся на землях, государственная собственность на которые не разграничена	всего:	-	-	-
		местный бюджет	-	-	-
		федеральный бюджет	-	-	-
		областной бюджет	-	-	-
		внебюджетные источники	-	-	-
8	Подготовка технического задания для организации и проведения конкурсных процедур на заключение муниципального контракта на межевание земельных участков, находящихся на землях, государственная собственность на которые не разграничена	всего:	-	-	-
		местный бюджет	-	-	-
		федеральный бюджет	-	-	-
		областной бюджет	-	-	-
		внебюджетные источники	-	-	-
9	Проведение конкурсных процедур на заключение муниципального контракта на межевание земельных участков, находящихся на землях, государственная собственность на которые не разграничена	всего:	-	-	-
		местный бюджет	-	-	-
		федеральный бюджет	-	-	-
		областной бюджет	-	-	-
		внебюджетные источники	-	-	-



10	Организация проведения межевания земельных участков, находящихся на землях, государственная собственность на которые не разграничена	всего:	332,94	332,94	-
		местный бюджет	332,94	332,94	-
		федеральный бюджет	-	-	-
		областной бюджет	-	-	-
		внебюджетные источники	-	-	-
11	Постановка на государственный кадастровый учет земельных участков, находящихся на землях, государственная собственность на которые не разграничена	всего:	-	-	-
		местный бюджет	-	-	-
		федеральный бюджет	-	-	-
		областной бюджет	-	-	-
		внебюджетные источники	-	-	-
Задача 3: проведение экспертизы и оценочных работ в отношении земельных участков, расположенных на них объектов движимого и недвижимого имущества, а также проведение оценочных работ с целью определения годовой стоимости размещения нестационарного торгового объекта					
12	Определение перечня объектов, в отношении которых необходимо провести оценочные работы, экспертизы	всего:	-	-	-
		местный бюджет	-	-	-
		федеральный бюджет	-	-	-
		областной бюджет	-	-	-
		внебюджетные источники	-	-	-
13	Подготовка технического задания для организации и проведения конкурсных процедур на заключение муниципального контракта по проведению оценочных работ, экспертизы	всего:	-	-	-
		местный бюджет	-	-	-
		федеральный бюджет	-	-	-
		областной бюджет	-	-	-
		внебюджетные источники	-	-	-
14	Проведение конкурсных процедур на заключение	всего:	-	-	-
		местный бюджет	-	-	-

	муниципального контракта по проведению оценочных работ, экспертизы	федеральный бюджет	-	-	-
областной бюджет		-	-	-	
внебюджетные источники		-	-	-	
15	Организация проведения экспертизы и оценочных работ в отношении земельных участков, объектов движимого и недвижимого имущества, а также с целью определения годовой стоимости размещения нестационарного торгового объекта	всего:	40,42	40,42	-
		местный бюджет	40,42	40,42	-
		федеральный бюджет	-	-	-
		областной бюджет	-	-	-
		внебюджетные источники	-	-	-
Задача 4. проведение кадастровых и геодезических работ в отношении земельных участков, находящихся на землях, государственная собственность на которые не разграничена, для бесплатного предоставления в собственность гражданам для индивидуального жилищного строительства					
16	Подготовка и согласование перечня земельных участков для предоставления в собственность граждан бесплатно	всего:	-	-	-
		местный бюджет	-	-	-
		федеральный бюджет	-	-	-
		областной бюджет	-	-	-
		внебюджетные источники	-	-	-
17	Подготовка технического задания для организации и проведения конкурсных процедур на заключение муниципального контракта на межевание земельных участков для предоставления в собственность граждан бесплатно	всего:	-	-	-
		местный бюджет	-	-	-
		федеральный бюджет	-	-	-
		областной бюджет	-	-	-
		внебюджетные источники	-	-	-
18	Проведение конкурсных процедур на заключение муниципального контракта	всего:	-	-	-
		местный бюджет	-	-	-
		федеральный бюджет	-	-	-

		областной бюджет	-	-	-
		внебюджетные источники	-	-	-
19	Организация проведения межевания земельных участков для предоставления в собственность граждан бесплатно	всего:	-	-	-
		местный бюджет	-	-	-
		федеральный бюджет	-	-	-
		областной бюджет	-	-	-
		внебюджетные источники	-	-	-
20	Постановка на государственный кадастровый учет земельных участков для предоставления в собственность граждан бесплатно	всего:	-	-	-
		местный бюджет	-	-	-
		федеральный бюджет	-	-	-
		областной бюджет	-	-	-
		внебюджетные источники	-	-	-
Задача 5. Проведение мероприятий по выкупу земельных участков сельскохозяйственного назначения и изъятию земельных участков для муниципальных нужд.					
21	Возмещение правообладателям за земельные участки, изымаемые для муниципальных нужд	всего:	266,02	266,02	-
		местный бюджет	266,02	266,02	-
		федеральный бюджет	-	-	-
		областной бюджет	-	-	-
		внебюджетные источники	-	-	-
22	Регистрация права муниципальной собственности на изъятые земельные участки	всего:	-	-	-
		местный бюджет	-	-	-
		федеральный бюджет	-	-	-

		областной бюджет	-	-	-
		внебюджетные источники	-	-	-
Задача 6. Разработка проектов межевания застроенной территории.					
23	Подготовка перечня территорий, в отношении которой необходимо разработать проект межевания территорий	всего:	-	-	-
		местный бюджет	-	-	-
		федеральный бюджет	-	-	-
		областной бюджет	-	-	-
		внебюджетные источники	-	-	-
24	Подготовка технического задания для организации и проведения конкурсных процедур на заключение муниципального контракта	всего:	-	-	-
		местный бюджет	-	-	-
		федеральный бюджет	-	-	-
		областной бюджет	-	-	-
		внебюджетные источники	-	-	-
25	Проведение конкурсных процедур на заключение муниципального контракта	всего:	-	-	-
		местный бюджет	-	-	-
		федеральный бюджет	-	-	-
		областной бюджет	-	-	-
		внебюджетные источники	-	-	-
26	Организация разработки проектов межевания территории	всего:	628,81	628,81	-
		местный бюджет	628,81	628,81	-
		федеральный бюджет	-	-	-
		областной бюджет	-	-	-

		внебюджетные источники	-	-	-
27	Утверждение проекта межевания территории	всего:	-	-	-
		местный бюджет	-	-	-
		федеральный бюджет	-	-	-
		областной бюджет	-	-	-
		внебюджетные источники	-	-	-
Подпрограмма 2 «Проведение комплексных кадастровых работ на территории муниципального образования «Копейский городской округ», в том числе:		всего:	1120,00	1120,00	-
		местный бюджет	104,00	104,00	-
		федеральный бюджет	843,6	843,6	-
		областной бюджет	172,4	172,4	-
		внебюджетные источники	-	-	-
Задача 1: проведение комплексных кадастровых работ в отношении земельных участков, зданий, сооружений, объектов незавершенного строительства, мест общего пользования, расположенных на территории кадастрового квартала					
28	Определение перечня кадастровых кварталов, в отношении которых необходимо провести комплексные кадастровые работы	всего:	-	-	-
		местный бюджет	-	-	-
		федеральный бюджет	-	-	-
		областной бюджет	-	-	-
		внебюджетные источники	-	-	-
29	Подготовка технического задания для организации и проведения конкурсных процедур на заключение муниципального контракта	всего:	-	-	-
		местный бюджет	-	-	-
		федеральный бюджет	-	-	-
		областной бюджет	-	-	-
		внебюджетные источники	-	-	-
30	Проведение	всего:	-	-	-

	конкурсных процедур на заключение муниципального контракта	местный бюджет	-	-	-
		федеральный бюджет	-	-	-
		областной бюджет	-	-	-
		внебюджетные источники	-	-	-
31	Организация проведения комплексных кадастровых работ в отношении определенных кадастровых кварталов	всего:	1120,00	1120,00	-
		местный бюджет	104,00	104,00	-
		федеральный бюджет	843,60	843,60	-
		областной бюджет	172,40	172,40	-
		внебюджетные источники	-	-	-

Сведения  
о внесенных изменениях в муниципальную программу  
Управление земельными ресурсами и регулирование земельных отношений на территории  
муниципального образования «Копейский городской округ»  
за 2022 год

№ п/п	Реквизиты нормативного правового акта (дата, номер, наименование)	Суть изменений (краткое изложение)	Обоснование изменений (необходимость, преимущества)
1.	Постановление администрации Копейского городского округа от 03.11.2021 № 2636-п «Об утверждении муниципальной программы «Управление земельными ресурсами и регулирование земельных отношений в муниципальном образовании «Копейский городской округ»		
2.	Постановление администрации Копейского городского округа от 16.03.2022 № 762-п «О внесении изменений в постановление администрации Копейского городского округа от 03.11.2021 № 2636-п»	Корректировка плановых показателей муниципальной программы	Внесены уточненные данные по ассигнованиям и показателям
3.	Постановление администрации Копейского городского округа от 29.08.2022 № 2232-п «О внесении изменений в постановление администрации Копейского городского округа от 03.11.2021 № 2636-п»	Корректировка плановых показателей муниципальной программы	Внесены уточненные данные по ассигнованиям и показателям
4.	Постановление администрации Копейского городского округа от 28.12.2022 № 3449-п «О внесении изменений в постановление администрации Копейского городского округа от 03.11.2021 № 2636-п»	Корректировка плановых показателей муниципальной программы	Внесены уточненные данные по ассигнованиям и показателям